

**SKRIPSI**  
**IDENTIFIKASI DAN PENGEMBANGAN POTENSI WISATA DI PULAU**  
**KANGEAN KABUPATEN SUMENEP MADURA**



**DISUSUN OLEH**

**NABILA**

**519101277**

**PROGRAM STUDI PARIWISATA**  
**SEKOLAH TINGGI PARIWISATA AMPTA**  
**YOGYAKARTA**  
**2023**

**HALAMAN JUDUL**

**SKRIPSI**

**IDENTIFIKASI DAN PENGEMBANGAN POTENSI WISATA DI PULAU**

**KANGEAN KABUPATEN SUMENEP MADURA**



**Untuk Memenuhi Syarat Guna Memperoleh Derajat Sarjana Pariwisata**

**di Sekolah Tinggi Pariwisata AMPTA Yogyakarta**

**DISUSUN OLEH**

**NABILA**

**519101277**

**PROGRAM STUDI PARIWISATA**

**SEKOLAH TINGGI PARIWISATA AMPTA**

**YOGYAKARTA**

**2023**

HALAMAN PENGESAHAN

SKRIPSI

IDENTIFIKASI DAN PENGEMBANGAN POTENSI WISATA DI PULAU  
KANGEAN KABUPATEN SUMENEP MADURA



DISUSUN OLEH

NABILA

519101277

Telah Disetujui Oleh:

Pembimbing I

Drs. Prihatno, M.M  
NIDN. 0526125901

Pembimbing II

Mona Erythrea Nur Islami, S.IP., M.A  
NIDN.0516097101

Mengetahui  
Ketua Program Studi

Arif Dwi Saputra, S.S., M.M  
NIDN. 0525047001



**BERITA ACARA UJIAN**  
**IDENTIFIKASI DAN PENGEMBANGAN POTENSI WISATA DI PULAU**  
**KANGEAN KABUPATEN SUMENEP MADURA**  
**SKRIPSI**

**DISUSUN OLEH:**  
**NABILA**  
**NIM: 519101277**

**Telah dipertahankan di depan Tim Penguji**  
**dan dinyatakan Lulus**  
**Pada Tanggal : 9 Juni 2023**


**TIM PENGUJI**

**Penguji Utama** : Arif Dwi Saputra, S.S, M.M  
NIDN. 0525047001

  
:.....  
  
:.....

**Penguji I** : Drs. Prihatno, M.M  
NIDN. 0526125901

**Penguji II** : Mona Erythrea Nur Islami, S.IP., M.A  
NIDN. 0516097101

  
:.....

**Mengetahui**  
**Ketua Sekolah Tinggi Pariwisata AMPTA Yogyakarta**

  
  
**Drs. Prihatno, M.M**  
NIDN. 0526125901

## PERNYATAAN KEASLIAN DATA SKRIPSI

Saya yang bertanda tangan dibawah ini:

Nama : Nabila

NIM : 519101277

Jurusan : S1 Pariwisata

Judul : IDENTIFIKASI DAN PENGEMBANGAN POTENSI  
WISATA DI PULAU KANGEAN KABUPATEN SUMENEP  
MADURA

Dengan ini saya menyatakan dengan sungguh-sungguh bahwa skripsi yang berjudul “Identifikasi Dan Pengembangan Potensi Wisata Di Pulau Kangean Kabupaten Sumenep Madura” adalah asli karya sendiri, hasil gagasan dan penelitian sendiri dengan arahan dari dosen pembimbing, kecuali kutipan sebagai acuan yang telah penulis sebutkan sumbernya dalam daftar Pustaka, belum pernah diajukan di institusi manapun, dan bukan karya jiplakan.

Dengan pernyataan ini penulis buat dengan sebenarnya, tanpa ada tekanan dan paksaan dari pihak manapun. Penulis bertanggung jawab atas keabsahan dan kebenaran isi sesuai dengan sikap ilmiah yang harus dijunjung tinggi.

Yogyakarta, 9 Juni 2023



Nabila

## **HALAMAN MOTTO**

*“Orang yang hebat adalah orang yang memiliki kemampuan menyembunyikan kesusahan, sehingga orang lain mengira bahwa ia selalu senang.” – imam syafi’i*

## **HALAMAN PERSEMBAHAN**

Dengan segala puji syukur kepada Tuhan yang Maha Esa yang telah memberikan rahmat serta karunia-Nya serta memberikan jalan dan kemudahan sehingga peneliti dapat menyelesaikan skripsi ini sebagai syarat kelulusan untuk program S1 atau Strata 1 di Sekolah Tinggi Pariwisata AMPTA Yogyakarta. Dengan rasa bangga skripsi ini saya persembahkan untuk:

1. Allah SWT yang telah memberikan kesempatan dan kekuatan kepada saya hingga saat ini, sehingga saya dapat menikmati berkat yang Allah berikan dan dapat menyelesaikan Pendidikan S1 di Sekolah Tinggi Pariwisata AMPTA Yogyakarta dengan baik.
2. Kepada Bapak, Ibu, dan Keluarga saya yang selalu mendoakan dan mendukung saya untuk dapat menyelesaikan Pendidikan.
3. Kepada teman-teman saya Nopus, Nia, Putri, dan seluruh teman-teman yang menyemangati dan membantu saya untuk bisa menyelesaikan skripsi ini.

## **KATA PENGANTAR**

Penulis mengucapkan syukur kepada Allah SWT atas berkat dan rahmatnya penulis dapat menyelesaikan skripsi dengan lancar. Penulisan skripsi ini dilakukan sebagai salah satu syarat untuk memperoleh gelar Sarjana Strata1 pada Program Studi Pariwisata di Sekolah Tinggi Pariwisata AMPTA Yogyakarta.

Fokus kajian skripsi ini adalah menjelaskan tentang Kondisi Potensi Wisata Yang Ada Di Pulau Kangean Kabupaten Sumenep Madura.

Penulis menyadari bahwa penyelesaian skripsi ini tidak lepas dari bimbingan, bantuan, serta dukungan dari berbagai pihak. Oleh sebab itu, dalam kesempatan ini penulis ingin menyampaikan penghargaan yang setinggi-tingginya kepada semua pihak yang turut berperan atas terwujudnya skripsi ini. Ucapan terima kasih dan penghargaan yang setinggi-tingginya penulis sampaikan kepada yang terhormat:

1. Bapak Drs. Prihatno, M.M selaku pembimbing 1 yang telah meluangkan waktunya untuk memberikan arahan dan bimbingan dengan sabar dan bijaksana selama proses penulisan skripsi ini.
2. Ibu Mona Erythrea Nur Islami, SIP., MA selaku pembimbing 2 yang telah meluangkan waktunya untuk memberikan arahan dan bimbingan dengan sabar dan bijaksana selama proses penulisan skripsi ini.



3. Bapak Arif Dwi Saputra, S.S,M.M selaku penguji utama dan ketua program studi pariwisata yang telah memberikan kesempatan kepada saya untuk menjelaskan isi skripsi secara keseluruhan.
4. Bapak Hosen,S.Pd.I selaku kepala desa desa Pabean, Bapak Ainur Ridha selaku kepala desa desa Kalisangka, dan Bapak Abdurrasyid, AMa selaku kepala desa desa Bilis-bilis.
5. Kepada seluruh narasumber yang sudah meluangkan waktu dan ikut berpartisipasi dalam wawancara penelitian ini.

Semoga bantuan dari Bapak, Ibu, para responden, serta berbagai pihak yang tidak dapat penulis sebutkan satu persatu dicatat sebagai amal ibadah oleh Tuhan yang Maha Esa. Penulis berharap semoga hasil penelitian ini bermanfaat bagi seluruh pihak.

Yogyakarta, Mei 2023

Penulis

## DAFTAR ISI

<b>HALAMAN JUDUL .....</b>	<b>i</b>
<b>HALAMAN PENGESAHAN.....</b>	<b>ii</b>
<b>BERITA ACARA UJIAN.....</b>	<b>iii</b>
<b>PERNYATAAN KEASLIAN DATA SKRIPSI .....</b>	<b>iv</b>
<b>HALAMAN MOTTO .....</b>	<b>v</b>
<b>HALAMAN PERSEMBAHAN.....</b>	<b>vi</b>
<b>KATA PENGANTAR.....</b>	<b>vii</b>
<b>DAFTAR ISI.....</b>	<b>ix</b>
<b>DAFTAR TABEL.....</b>	<b>xi</b>
<b>DAFTAR GAMBAR.....</b>	<b>xii</b>
<b>DAFTAR LAMPIRAN.....</b>	<b>xiii</b>
<b>ABSTRAK .....</b>	<b>xiv</b>
<b>BAB I PENDAHULUAN</b>	
A. Latar Belakang.....	1
B. Fokus Masalah .....	5
C. Tujuan Penelitian .....	6
D. Manfaat Penelitian .....	6
<b>BAB II TINJAUAN PUSTAKA</b>	
A. Teorisasi.....	7
1. Pariwisata.....	7
2. Potensi.....	12
3. Pengembangan .....	15
4. Analisis SWOT .....	16
B. Penelitian Terdahulu .....	19
C. Kerangka Berfikir .....	22
<b>BAB III METODE PENELITIAN</b>	
A. Metode dan Design Penelitian .....	23
B. Lokasi dan Waktu Penelitian .....	23
C. Teknik Cuplikan.....	23

D. Sumber Data .....	24
E. Teknik Pengumpulan Data .....	25
F. Uji Keabsahan Data .....	27
G. Metode Analisis Data .....	27
H. Alur Penelitian .....	34
I. Jadwal Penelitian .....	35
<b>BAB IV ANALISIS DAN PEMBAHASAN</b>	
A. Gambaran Umum .....	36
B. Hasil dan Pembahasan .....	39
1. Penerapan Konsep 4A Di Destinasi Wisata Yang Terdapat Di Pulau Kangean .....	39
2. Analisis SWOT Berdasarkan Penerapan 4A Di Pulau Kangean .....	62
3. Matriks Efas, Ifas, Dan SWOT .....	77
<b>BAB V PENUTUP</b>	
A. Kesimpulan .....	100
B. Saran .....	101
<b>DAFTAR PUSTAKA</b>	
<b>LAMPIRAN</b>	

## DAFTAR TABEL

Tabel 3.1 Matrik Faktor Internal (IFAS).....	30
Tabel 3.2 Matrik Faktor Strategi Internal (IFAS) .....	30
Tabel 3.3 Matrik Swot.....	33
Tabel 3.4 Jadwal Penelitian.....	35
Tabel 4.1 Matriks Faktor Strategi Internal Pantai Pasir Putih .....	78
Tabel 4.2 Matriks Faktor Strategi Eksternal Pantai Pasir Putih.....	79
Tabel 4.3 Rekapitulasi Hasil Perhitungan .....	79
Tabel 4.4 Matrik SWOT Pantai Pasir Putih .....	81
Tabel 4.5 Matriks Faktor Strategi Internal Pemandian Celgung.....	86
Tabel 4.6 Matriks Faktor Strategi Eksternal Pemandian Celgung .....	86
Tabel 4.7 Rekapitulasi Hasil Perhitungan .....	87
Tabel 4.8 Matrik SWOT Pemandian Celgung .....	89
Tabel 4.9 Matriks Faktor Strategi Internal Pulau Mamburit.....	93
Tabel 4.10 Matriks Faktor Strategi Eksternal Pulau Mamburit .....	94
Tabel 4.11 Rekapitulasi Hasil Perhitungan .....	94
Tabel 4.12 Matrik SWOT Pulau Mamburit .....	96

## DAFTAR GAMBAR

Gambar 2.1 Kerangka Berfikir.....	22
Gambar 3.1 Matrik SWOT 4 Kuadran.....	31
Gambar 4.1 Alun-Alun Kota Arjasa .....	38
Gambar 4.2 Pantai Pasir Putih .....	40
Gambar 4.3 Kamboya .....	41
Gambar 4.4 Pemandangan Dari Tebing .....	42
Gambar 4.5 Kondisi Jalan Objek Wisata .....	43
Gambar 4.6 Toilet .....	45
Gambar 4.7 Mushola.....	46
Gambar 4.8 Warung Dan Gazebo .....	46
Gambar 4.9 Kolam Pemandian Celgung.....	49
Gambar 4.10 Pantai Di Dekat Pemandian Celgung .....	49
Gambar 4.11 Jalan Menuju Destinasi .....	51
Gambar 4.12 Warung Dan Kamar Mandi .....	53
Gambar 4.13 Ikan Kecil .....	56
Gambar 4.14 Kapal Mayat .....	57
Gambar 4.15 Pilar-Pilar Di Pulau Mamburit .....	57
Gambar 4.16 Hasil Laut .....	58
Gambar 4.17 Kondisi Kapal Saat Menyebrang.....	59
Gambar 4.18 Matriks SWOT 4 Kuadran .....	80
Gambar 4.19 Matriks SWOT 4 Kuadran .....	88
Gambar 4.20 Matriks SWOT 4 Kuadran .....	95

## **DAFTAR LAMPIRAN**

1. Pedoman Observasi ( Check List )
2. Pedoman Wawancara Pengelola destinasi
3. Pedoman Wawancara Wisatawan
4. Bukti Gform
5. Surat Pengantar Penelitian
6. Surat Bukti Penelitian
7. Lembar Bimbingan

## ABSTRAK

Latar belakang masalah dalam penelitian ini adalah tidak lengkapnya fasilitas di objek wisata, akses menuju destinasi wisata alam di Pulau Kangean masih sulit untuk di jangkau, dan perlunya pengembangan wisata di Pulau Kangean. Tujuan penelitian ini untuk mengetahui potensi dan merumuskan strategi pengembangan yang bisa diaplikasikan oleh pengelola.

Data yang digunakan adalah data hasil observasi, wawancara dengan pengunjung dan kepala desa. Analisis data yang digunakan dalam penelitian ini adalah metode analisis SWOT.

Hasil penelitian Analisis SWOT di Pulau Kangean. kekuatan: lokasi strategis, pemandangan indah, biaya tiket murah, dan terdapat makanan khas. kelemahan: fasilitas belum lengkap, jalan masih tanah, tidak terdapat penanggung jawab, dan tidak terdapat kendaraan umum. Faktor peluang: lahan kosong, peningkatan minat kunjungan. Faktor ancaman: jauh dari fasilitas kesehatan, masyarakat kurang mendukung adanya pariwisata, kesamaan konsep wisata, kondisi alam, kurang SDM, tidak ada bantuan pemerintah. Hasil perhitungan IFAS dan EFAS, Kemudian menentukan posisi 4 kuadran dengan hasil bahwa potensi yang ada di Pulau Kangean berada pada kuadran 1 dimana kuadran ini merumuskan strategi agresif. Adapun strategi yang dirumuskan membangun atraksi dengan memanfaatkan pemandangan yang indah dan asri untuk meningkatkan minat kunjungan, menyediakan jasa fotografi dan pemandu wisata, menyediakan lahan untuk masyarakat untuk menjual makanan ataupun produk khas Pulau Kangean, melakukan pengembangan wisata dengan memanfaatkan daya tarik lain di sekitar objek wisata, memberikan edukasi tentang manfaat dari adanya kegiatan pariwisata, dan memanfaatkan ikon wisata sebagai logo di barang yang disewakan di objek wisata.

**Kata Kunci : Potensi Wisata, Strategi Pengembangan, SWOT, Pulau Kangean.**

## **ABSTRACT**

*The background of the problem in this research is the incomplete facilities at tourist objects, access to natural tourist destinations on Kangean Island is still difficult to reach, and the need for tourism development on Kangean Island. The purpose of this study is to determine the potential and formulate development strategies that can be applied by managers.*

*The data used are observational data, interviews with visitors and village heads. The data analysis used in this study is the SWOT analysis method.*

*The results of the SWOT analysis on Kangean Island. strengths: strategic location, beautiful scenery, cheap ticket costs, and there are special foods. Weaknesses: incomplete facilities, dirt road, no person in charge, and no public transportation. Opportunity factors: vacant land, increased interest in visits. Threat factors: far from health facilities, the community does not support tourism, the same concept of tourism, natural conditions, lack of human resources, no government assistance. The results of IFAS and EFAS calculations, then determine the position of the 4 quadrants with the result that the potential in Kangean Island is in quadrant I where this quadrant formulates an aggressive strategy. The strategy formulated is to build attractions by utilizing beautiful and beautiful scenery to increase interest in visits, providing photography services and tour guides, providing land for the community to sell food or products typical of Kangean Island, carrying out tourism development by utilizing other attractions around the tourist attraction. , providing education about the benefits of tourism activities, and utilizing tourism icons as logos on items for rent at tourist attractions.*

**Keywords: Tourism Potential, Development Strategy, SWOT, Kangean Island.**



# **BAB I**

## **PENDAHULUAN**

### **A. Latar Belakang**

Pariwisata di Indonesia telah menjadi salah satu sektor dalam sistem perekonomian nasional yang memberikan kontribusi besar terhadap pendapatan negara, wilayah, daerah maupun desa. Pariwisata memberikan dampak bagi perekonomian Indonesia yang dikenal karena potensi yang dimiliki sangat beragam di berbagai macam tempat wisata.

Negara Indonesia merupakan negara kepulauan dengan sumber daya alam yang melimpah dan penduduk yang beragam suku bangsa dengan budaya dan adat istiadat yang unik. Karena keanekaragamannya yang kaya, Indonesia memiliki potensi besar untuk mengembangkan dan meningkatkan industri pariwisatanya. Setiap wilayah di Indonesia memiliki potensi wisata yang berbeda dan memiliki ciri khas masing-masing. Seperti pulau Madura yang merupakan pulau yang terletak sebelah timur laut provinsi Jawa Timur.

Pulau Madura adalah pulau yang terletak di bagian timur, mempunyai luas wilayah 5.379 km<sup>2</sup>, pulau Madura mempunyai populasi penduduk yang cukup besar, dengan total populasi lebih dari 4 juta jiwa (2021). Wilayah kepulauan dan perairan Madura juga dikenal sebagai area penghasil minyak bumi dan gas di provinsi Jawa Timur. Pulau Madura bentuknya seakan mirip badan sapi, terdiri dari empat Kabupaten yaitu: Bangkalan, Sampang, Pamekasan, dan Sumenep.

Kabupaten Sumenep adalah sebuah wilayah di ujung timur dari Pulau Madura, sekaligus terletak di Provinsi Jawa Timur, Indonesia. Ibu kotanya adalah Sumenep Kota. Kepulauan Kangean merupakan bagian dari wilayah Kabupaten Sumenep. Di Pulau Kangean terdapat tiga kecamatan yaitu Arjasa, Sapeken, dan Kangayan. Kangayan merupakan hasil pemekaran Kecamatan Arjasa pada tahun 2007. Arjasa adalah sebuah kecamatan yang secara administrative masih masuk ke dalam pemerintahan Kabupaten Sumenep, Provinsi Jawa Timur, Indonesia.

Berdasarkan UU No 10 Tahun 2009, Daya Tarik Wisata adalah segala sesuatu yang memiliki keunikan, keindahan, dan nilai yang berupa keanekaragaman kekayaan alam, budaya, dan hasil buatan manusia yang menjadi sasaran atau tujuan kunjungan wisatawan. Daerah tujuan pariwisata yang selanjutnya disebut Destinasi Pariwisata adalah kawasan geografis yang berada dalam satu atau lebih wilayah administratif yang di dalamnya terdapat daya tarik wisata, fasilitas umum, fasilitas pariwisata, aksesibilitas, serta masyarakat yang saling terkait dan melengkapi terwujudnya kepariwisataan. Potensi menjadi hal yang harus diperhatikan dan dilihat lebih jauh lagi, hal itu dimaksudkan agar semua kelebihan dan potensi yang bisa dikembangkan dapat dimaksimalkan secara sempurna. Tentu semuanya itu tidak lepas dari peran semua pihak yang berkaitan, baik secara langsung maupun tidak langsung.

Potensi terbagi menjadi tiga yaitu: potensi alam, potensi kebudayaan dan potensi manusia. Potensi Wisata Alam adalah keadaan, jenis flora dan

fauna suatu daerah, bentang alam seperti pantai, hutan, pegunungan dan lain-lain (keadaan fisik suatu daerah). Berdasarkan pengertian diatas, salah satu jenis wisata yang menjadi alasan wisatawan berkunjung ke suatu tempat adalah wisata alam. Potensi yang dimiliki oleh pulau Kangean sebagian besarnya adalah potensi alam, mulai dari wisata pantai, wisata gua, ataupun sumber mata air yang masih asri, maka dari itu potensi ini perlu diidentifikasi lebih dalam supaya potensi ini dapat dikembangkan semaksimal mungkin.

Berdasarkan penelitian terdahulu oleh (Hayani et al., 2020) yang melakukan analisis potensi wisata di Pulau Kangean dengan jumlah delapan lokasi penelitian yaitu: pantai teluk sapo'ong, pantai patapan, pemandian celgung, gua koneng, pantai pasir putih, sumber mata air olbek, jembatan Ajaib, dan pulau mamburit. Hasil akhir penelitian menunjukkan bahwa pantai pasir putih merupakan salah satu objek wisata yang paling unggul dan memiliki peluang besar untuk dikembangkan. Namun kita ketahui pada tahun tersebut adalah awal mula masuknya wabah covid-19 masuk ke Indonesia. Maka dari itu peneliti ingin mengidentifikasi potensi wisata dan merumuskan strategi pengembangan di pulau Kangean ini pada tahun 2023 dimana banyak destinasi-destinasi wisata yang mulai bangkit lagi setelah wabah covid-19 kemarin.

Peneliti mengambil tiga destinasi sebagai sampel yang akan di kembangkan, karena untuk menjaga keberlanjutan dari destinasi-destinasi lain, jika semua di kembangkan nantinya akan berpengaruh ke

berkelanjutan masing-masing destinasi, maka dari itu peneliti mengambil tiga destinasi, dari informasi yang di dapat dari masyarakat lokal asli kangean dimana beberapa destinasi yang di analisis tahun 2020 beberapa destinasinya belum atau kesulitan untuk bangkit lagi, maka peneliti memilih tiga destinasi yang memiliki potensi yang cukup menarik dari delapan destinasi tersebut.

Peneliti memilih tiga destinasi wisata alam sebagai objek yang akan di teliti yang diantaranya yaitu pertama terdapat wisata Pantai Pasir Putih, dimana destinasi wisata ini memiliki fasilitas yang cukup baik, terdapat beberapa spot foto yang disediakan pengelola untuk wisatawan dapat berfoto, keindahan alam yang masih terjaga, dan pasir pantai yang bersih. Kemudian yang kedua adalah Pemandian Celgung, pemandian ini memiliki keunikan walaupun pemandian ini berada di dekat pantai jika pantai sedang pasang dan air pantai masuk ke dalam kolam air pemandian, air yang berada di dalam kolam pemandian ini tidak terpengaruh oleh asin dari air laut. Kemudian yang terakhir terdapat destinasi Pulau Mamburit, pulau ini merupakan salah satu pulau yang ada di kawasan Pulau Kangean, penduduk sekitar sangat ramah terhadap wisatawan yang datang dan keindahan bawah laut yang menjadi daya tarik bagi wisatawan. Ketiga destinasi ini dianggap dapat mewakili destinasi wisata alam lainnya yang ada di Pulau Kangean dikarenakan karakter jenis ini dapat mewakili jenis karakter destinasi lainnya. Dilihat dari potensi yang terdapat di lokasi penelitian ini, maka peneliti tertarik untuk mencari tahu, bagaimana

kondisi destinasi-destinasi yang terdapat di Pulau Kangean baik dari sisi fisik maupun non fisik. Berdasarkan hasil wawancara awal dengan wisatawan yang pernah berkunjung ke destinasi wisata alam yang ada di Pulau Kangean, menyatakan bahwa terdapat sembilan orang yang 100% responden menyatakan bahwa fasilitas tidak lengkap karena belum terdapat pusat informasi, pos keamanan dan toko oleh-oleh, permasalahan selanjutnya wisatawan menyatakan bahwa akses menuju destinasi wisata alam di Pulau Kangean masih sulit untuk di jangkau, dan responden berpendapat bahwa destinasi wisata alam di Pulau Kangean perlu di tingkatkan lagi.

Berdasarkan dari data awal di atas sebagai permasalahan yang terjadi di destinasi yang berasal dari gform yang peneliti sebarkan ke orang yang pernah berkunjung ke destinasi wisata yang ada di Pulau Kangean dan menggunakan teori 4A (Attraction (Atraksi), accessibilities (Aksesibilitas), amenities (Amenitas atau fasilitas), dan ancillary service (jasa pendukung pariwisata)), maka peneliti tertarik untuk melakukan penelitian dan merumuskan proposal penelitian yang akan berjudul “**Identifikasi Potensi Dan Pengembangan Wisata Di Pulau Kangean Kabupaten Sumenep Madura**”.

## **B. Fokus Masalah**

Berdasarkan latar belakang yang telah diuraikan sebelumnya. Maka peneliti menetapkan fokus masalah guna menjawab segala permasalahan yang ada.

1. Bagaimana mengidentifikasi potensi wisata di Pulau Kangen?
2. Bagaimana strategi pengembangan potensi wisata alam di Pulau Kangen?

### **C. Tujuan Penelitian**

Berdasarkan rumusan masalah di atas, maka tujuan penelitian yang ingin dicapai dalam penelitian ini adalah untuk mengidentifikasi dan merumuskan strategi pengembangan potensi wisata alam yang ada di Pulau Kangean Kabupaten Sumenep Madura.

### **D. Manfaat Penelitian**

Hasil dari penelitian ini diharapkan dapat memberikan manfaat bagi pihak-pihak yang membutuhkan, baik secara teoritis dan praktis, antara lain yaitu:

1. Bagi peneliti, dapat menambah wawasan khususnya mengenai potensi wisata alam di Pulau Kangean dan dapat mengimplementasikan dalam kehidupan nyata.
2. Bagi destinasi wisata alam Pulau Kangean, hasil ini di harapkan dapat memberi masukan kepada pihak pemerintah wisata Kangean dalam mengembangkan potensi wisata alam di Pulau Kangean
3. Bagi Sekolah Tinggi Pariwisata AMPTA Yogyakarta, hasil dari penelitian ini dapat menjadi bacaan ilmiah dan menjadi bagian dalam koleksi perpustakaan.